


TARANTO – Via Niccolò Tommaso D’Aquino, 74



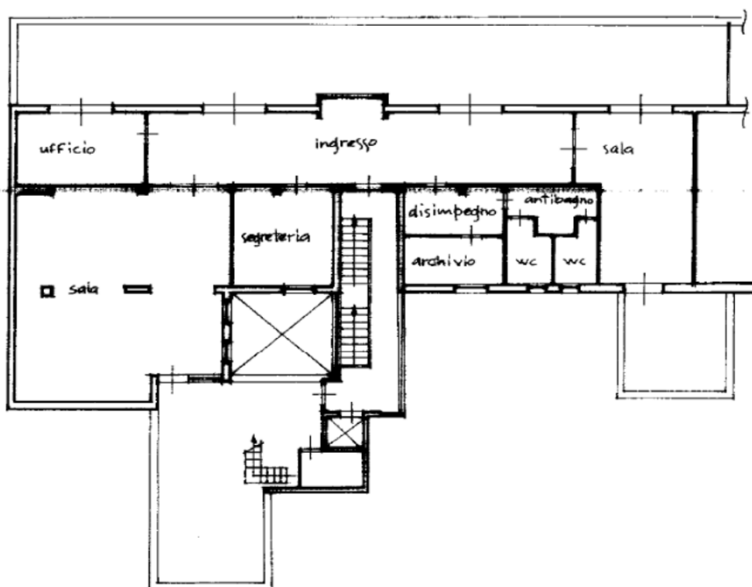
Unità immobiliare ad uso ufficio, facente parte di un fabbricato condominiale a carattere residenziale, antecedente al 1967. L'immobile è ubicato in pieno centro cittadino, in zona ben dotata di servizi di pubblica utilità.

Unità immobiliare proposta in vendita:

- Ufficio - piano ottavo

TARANTO- Via Niccolò Tommaso D'Aquino, 74

Tipologia	Ufficio piano ottavo
Consistenza	Unità immobiliare ad uso ufficio composta ingresso, quattro vani, un disimpegno, un archivio, due servizi igienici e tre terrazzi
Dati catastali	Foglio 319 - Part. 1331 - Sub 40 - Cat. A/10 - Classe 5 - Consistenza vani 7,5 - Superficie Catastale mq 251 - Rendita € 4.260,77
Situazione	Occupato
Prezzo base	€ 308 000.00
Classe energetica	In corso
Anno di costruzione	Ante 1967
Dati urbanistici	Due Diligence edilizio/catastale in corso. Autorizzazione cambio di destinazione della Commissione Edilizia del 5/10/1988
Vincoli	



MODULARIO F. rig. rend. 497



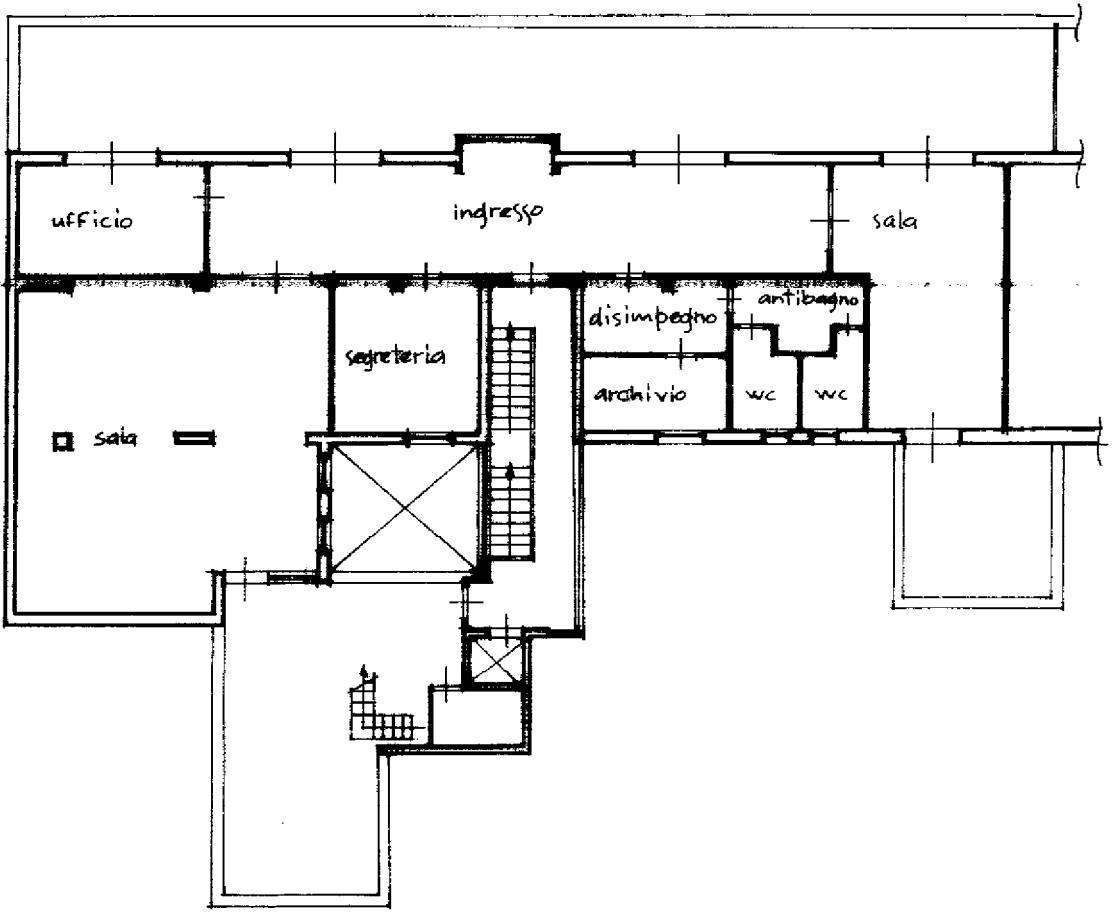
MINISTERO DELLE FINANZE DIREZIONE GENERALE DEL CATASTO E DEI SS.TT.EE.

CATASTO EDILIZIO URBANO (RDL 13-4-1939, n. 652)

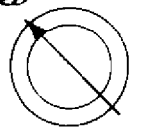
LIRE 350

Planimetria di u.i.u. in Comune di TARANTO via D'AQUINO - 8° PIANO - civ. 74

via D'Aquino



ORIENTAMENTO NORD



SCALA DI 1:200



Catasto dei Fabbricati - Situazione al 05/10/2012 - Comune di TARANTO(L049) - < Foglio: 319 Particella: 1331 - Subalterno 40 >
VIA NICCOLO' TOMMASO D' AQUINO n. 74 piano: 8;

Dichiarazione di N.C.
Denuncia di variazione

Compilata dal geometra
(Titolo, cognome e nome)
LO PRETE Bruno
Iscritto all'albo dei geometri
della provincia di TARANTO n. 883
data 01/91 Firma [Signature]

RISERVATO ALL'UFFICIO

6176

Identificativi catastali
F. 319 in atti
n. 1331 sub. 40

